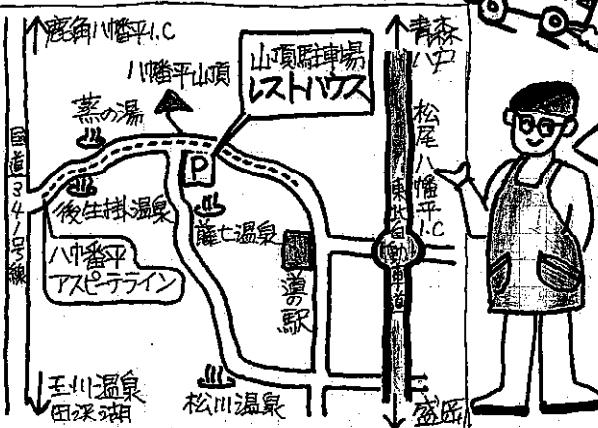


八幡平は、岩手県と秋田県にまたがるアスピーテ(テーブル状)火山で、山麓は急斜面となっていて山頂付近がなだらかな地形の山です。  
 山頂直下まで山岳自動車道(アスピーテライン)が通っていて、駐車場から山頂まで徒歩で約30分という近さです。  
 この山頂駐車場までは東北自動車道の松尾八幡平I.Cからだと45分、鹿角八幡平I.Cから国道34号線を通ってくると1時間ぐらいです。  
 アスピーテラインは例年4月下旬に開通しますが、5月末までは残雪があり、スキー・スノーボードを楽しむ人々でにぎわっています。

# アクセスMAP



目的地を紹介しましょう



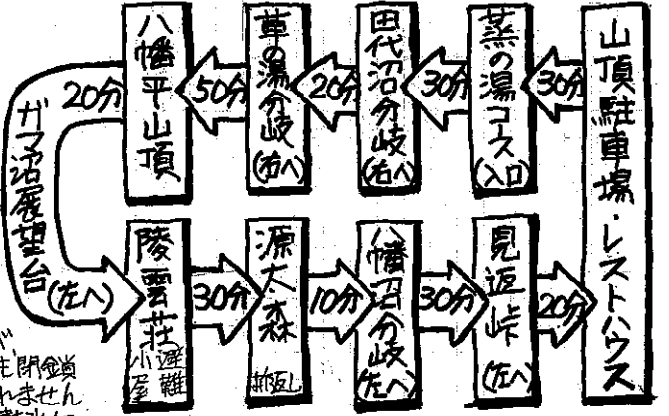
# 八幡平山頂 周遊コース

はちまんたいごんちよう  
 コースガイド その3

いろいろな高山植物が目を楽しませてくれる特選コース

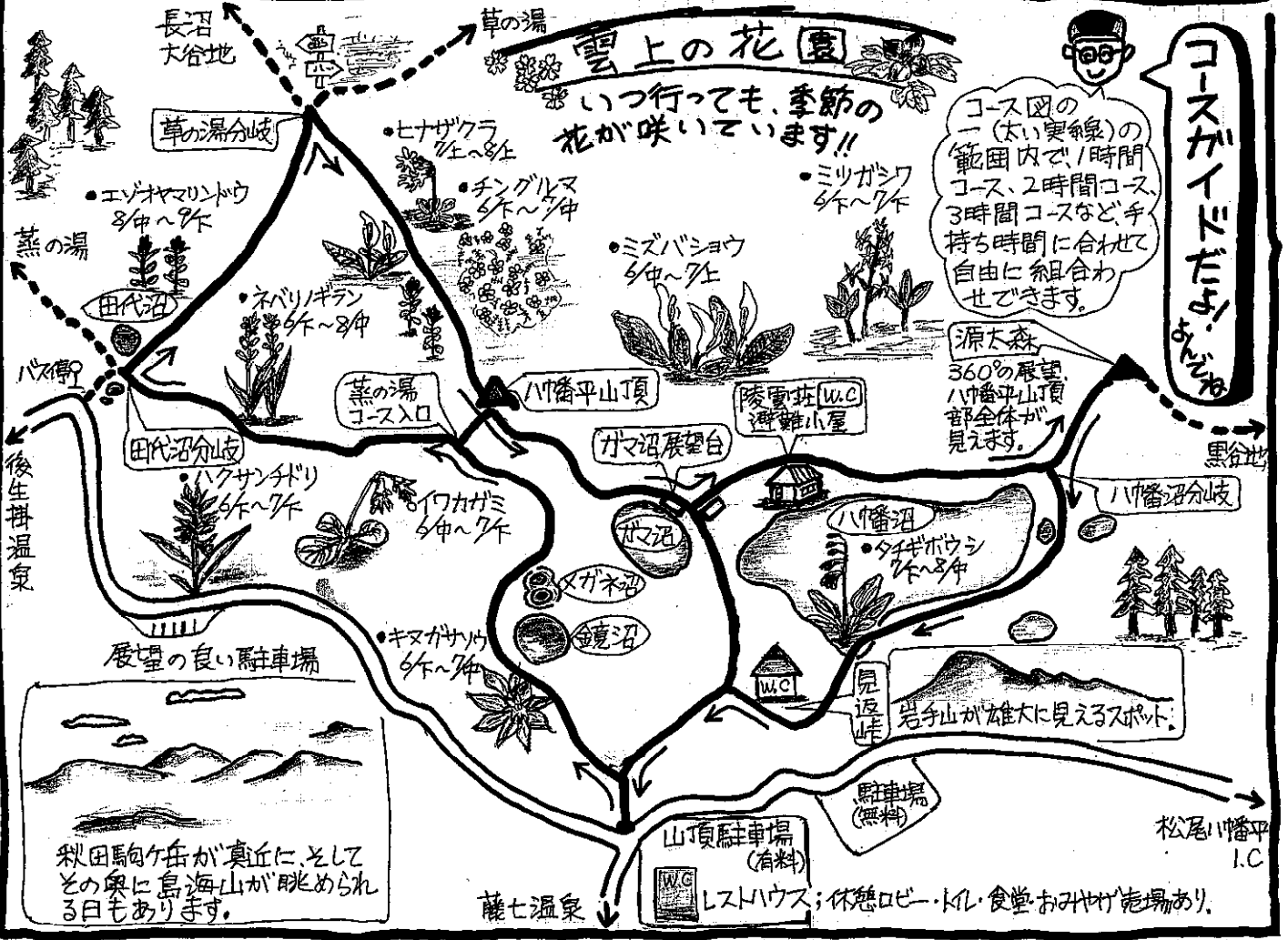
このコースの  
 おすすめ期間は  
 6月下旬  
 10月上旬だよ

アスピーテラインの  
 通行可能期間は  
 4月下旬～10月下旬ですが、  
 積雪があれば10月中でも閉鎖  
 になります。冬は車が通れませんが  
 スキーやスノーシューで樹氷に  
 会いに行くのも楽しいですよ。



所要コースタイム時間

- 歩行距離 約7km
- 歩行時間 約4時間



コースガイドだよ!

コース図の(太い実線)の範囲内で、1時間コース、2時間コース、3時間コースなど手持ち時間に合わせて自由に組み合わせることができます。

源大森 360度の展望、八幡平山頂部全体が見えます。

見返峠 岩手山が雄大に見えるスポット。

秋田駒ヶ岳が真近に、そしてその奥に島海山が眺められる日もあります。